

LEJRE KOMMUNE

VINTER- OG RENHOLDELSEREGULATIV

MARTS 2022

INDHOLDSFORTEGNELSE

1	ALMENT	4
2	KOMMUNENS PLIGTER – KOMMUNEVEJE OG OFFENTLIGE STIER MV., DER ADMINISTRERES AF KOMMUNALBESTYRELSEN	4
2.1	Snerydning	5
2.2	Glatførebekæmpelse	5
2.3	Renholdelse	6
3	GRUNDEJERENS PLIGTER – OFFENTLIGE FORTOVE OG STIER MV., DER ADMINISTRERES AF KOMMUNALBESTYRELSEN	6
3.1	Snerydning	7
3.2	Glatførebekæmpelse	7
3.3	Renholdelse	7
4	GRUNDEJERENS PLIGTER – PRIVATE FÆLLESVEJE	7
4.1	Private fællesvej og stier	8
4.2	Nærmere bestemmelser om udførelsen	8
5	TILSYN OG REGLER FOR GRUNDEJERPLIGTER MV.	9
	BILAG A: VINTERVEJKLASSER, VEJTYPER, SERVICEMÅL OG METODER	10
	BILAG B: VEJE OPDELT I VINTERVEJKLASSER	11
	BILAG C: PRINCIPPER FOR GRUNDEJERS PLIGTER	18
	BILAG D: DEFINITIONER	24

1 ALMENT

I henhold til "[Lov om offentlige veje](#)", § 62, har kommunen pligt til:

- at sørge for snerydning,
- at træffe foranstaltning mod glat føre og
- at sørge for renholdelse

på kommuneveje og offentlige stier, der administreres af kommunalbestyrelsen.

Nærmere regler for gennemførelse af disse aktiviteter fremgår af dette regulativs afsnit 2.

Efter § 64 i samme lov har kommunen for byer og bymæssige områder bestemt, at grundejere, hvis ejendom grænser til kommuneveje eller offentlige stier, der administreres af kommunalbestyrelsen, skal:

- snerydde,
- glatførebekæmpe og
- renholde

fortov og sti ud for ejendommen, som nærmere er beskrevet i dette regulativs afsnit 3.

Endvidere har kommunen i henhold til § 8, 23, 79 m.fl. i "[Lov om private fællesveje](#)" bestemt, at private fællesveje:

- skal ryddes for sne
- glatførebekæmpes og
- renholdes

af grundejerne, som er beskrevet efterfølgende i afsnit 4.

Kommunevejene og de offentlige stier, der administreres af kommunalbestyrelsen, er opdelt i vinterklasser. Disse klasser knytter sig til forskellige servicemål, der afhænger af vejens og stiens betydning for færdsels afvikling. Nærmere beskrivelse af klasser med tilhørende servicemål fremgår af bilag A.

Lister med oplysninger om kommuneveje, der administreres af kommunalbestyrelsen mv., fremgår af bilag B.

2 KOMMUNENS PLIGTER – KOMMUNEVEJE OG OFFENTLIGE STIER MV., DER ADMINISTRERES AF KOMMUNALBESTYRELSEN

Snerydningen, bekæmpelse af glat føre og renholdelse på kommuneveje og offentlige stier, der administreres af kommunalbestyrelsen, er tilrettelagt, iværksættes og udføres med udgangspunkt i følgende regler, der er forhandlet med politiet.

Indsatsen ved snerydning og glatførebekæmpelse iværksættes og udføres ud fra en konkret behovsvurdering og er tilrettelagt ud fra, at de anførte servicemål, som fremgår af bilag A, kan opfyldes i prioriteret rækkefølge. I situationer, hvor servicemålene ikke kan opretholdes, prioriteres indsatsen der hvor det vurderes vigtigst af hensyn til færdsels afvikling hhv. trafikikkerheden.

Kommunens vinterberedskab for klasse I og II veje er etableret i perioden fra den 15. oktober til den 15. april og for de øvrige vinterklasser (veje og stier) er vinterberedskabet etableret i perioden fra den 1. november til den 31. marts.

2.1 Snerydning

Snerydning iværksættes som angivet i bilag A for vejene.

For stierne igangsættes snerydning efter behov mellem kl. 05.00 og 21.00, således at færdslen kan afvikles i muligt omfang.

Snevolde ved vejtilslutninger søges skubbet til side inden arbejdet afsluttes. Kommunen fjerner dog ikke snevolde ved indkørsel til ejendomme eller i almindelighed ud for private fællesveje.

Kommunen rydder ikke sne på indkørselsarealer til ejendomme.

Kommunen søger så vidt muligt at undgå, at sne under rydningen kastes ind på arealer, hvor snerydning påhviler grundejeren. Såfremt denne situation alligevel opstår, skal sneen fjernes af grundejeren.

Snerydning af rastepladser, holdebaner o.l. iværksættes som udgangspunkt først efter, at acceptabel trafiksituation er genoprettet på kørebaner.

Bortkørsel af sne foretages kun bymæssig bebyggelse, samt fra cykelbaner, holdepladser og betydende vejkryds i det omfang, det skønnes nødvendigt af hensyn til trafikken.

Der foretages ikke snerydning på grusstier.

På enkelte veje og stier har kommunen besluttet ikke at udføre snerydning.

2.2 Glatførebekæmpelse

Glatførebekæmpelse iværksættes som angivet i bilag A for vejene.

For stierne igangsættes glatførebekæmpelse ved konstateret glatføre og som minimum mellem kl. 05.00 og 21.00.

På klasse I og II veje saltes præventivt. Det tilstræbes således, at der saltes inden der bliver glat, hvorfor saltning på disse veje kan iværksættes på alle tider af døgnet.

Kommunen glatførebekæmper ikke på indkørselsarealer til ejendomme.

Glatførebekæmpelse af rastepladser, holdebaner o.l. iværksættes som udgangspunkt først efter at acceptabel trafiksituation er genoprettet på kørebaner.

På enkelte veje og stier har kommunen besluttet ikke at udføre glatførebekæmpelse.

Som udgangspunkt foretages der ikke glatførebekæmpelse på grusstier.

2.3 Renholdelse

Renholdelse af alle kommunale vejarealer foretages periodisk af kommunen efter en fastlagt praksis, og når særlige forhold gør det påkrævet af hensyn til trafiksikkerheden.

På kommuneveje i landzone har kommunen kun pligt til at foretage den renholdelse, der er nødvendigt af hensyn til trafiksikkerheden.

Parkerings- og rasteplasser o.lign. i landzone indgår dog også i ovennævnte plan.

Hvor kommunen har bestemt, at private fællesveje skal administreres efter byreglerne i "[Lov om private fællesveje](#)", indgår kommuneveje i disse nærmere afgrænsede områder i landzone ligeledes i kommunens plan for renholdelse.

3 GRUNDEJERENS PLIGTER – OFFENTLIGE FORTOVE OG STIER MV., DER ADMINISTRERES AF KOMMUNALBESTYRELSEN

Kommunen har efter forhandling med politiet bestemt, at grundejere, hvis ejendom i byer og bymæssige områder grænser op til kommunevej og offentlig sti, der administreres af kommunalbestyrelsen, skal:

- snerydde,
- glatførebekæmpe og
- renholde

fortov og sti som er beskrevet i dette regulativs afsnit 3.1 til 3.3.

Med fortov og sti sidestilles færdselsarealer, der overvejende er bestemt for gående færdsel. Cykelstier, gangtunneler og –broer er ikke omfattet af pligten.

Nævnte pligt kan højst omfatte 10 m af de fortovs- og eller stiarealer, der ligger nærmest ejendommen målt fra belægningskant.

Hvor grundejeren ikke har direkte adgang til fortov og sti, påhviler pligten kun grundejeren, såfremt:

- arealet ligger i ubrudt forlængelse af en adgang til ejendommen fra en offentlig vej under samme vejmyndighed (fx ved en ejendom beliggende på en hjørnegrund)
- ejeren efter ansøgning har fået tilladelse til at etablere en adgang.

I bilag C er vist forskellige principper for grundejers pligter.

Jernbaner med adgang fra ejendommen til vejen er ligeledes omfattet af denne pligt. Er adgangen alene til drift af anlægget, omfatter pligten kun strækningen ud for adgangen med et tillæg på 10 m til hver side af ejendommen.

Det påhviler altid grundejer at fjerne istapper og sne, der risikerer at falde ned fra tage på vej eller sti, eller alternativt at opsætte forsvarlig afspærring.

3.1 Snerydning

Grundejerne har pligt til at rydde fortov og sti for sne snarest muligt efter snefald.

Grundejeren har altid pligt til at rydde:

- Trapper fra fortov til ejendom
- Pladsen omkring brandhaner, beredskabsinstallationer og installationer til trafikregulering i færdselsarealet.

Snerydning udføres ved, at færdselsarealet på sti eller fortov sneryddes i færdselskrævende omfang ud for ejendommen snarest muligt efter snefald. Snebunker henlægges på det resterende fortov eller sti, eller - i det omfang her ikke er plads - på den nærmeste del af vejbanen.

3.2 Glatførebekæmpelse

Grundejerne har pligt til at træffe foranstaltninger mod glat føre på fortov og sti snarest muligt efter førets indtræden.

Grundejeren har altid pligt til at bekæmpe glat føre på trapper fra fortov til ejendom.

Glatførebekæmpelse udføres ved:

- at der udspredes vejsalt, grus, sand e.lign. på hele fortovets/stiens areal snarest muligt efter førets indtræden.

3.3 Renholdelse

På fortov og sti har grundejeren pligt til, at:

- fjerne ukrudt og lignende,
- renholde fortove eller stier, der er asfalterede, brolagte, flisebelagte eller på anden måde overfladebehandlede færdselsarealer,
- fjerne affald og andet, der er særligt forurenende eller til ulempe for færdslen, og
- renholde grøfter, rendestene, nedløbsriste, rørgennemløb og udløbsrender, som ligger i fortov og sti, for alt, hvad der kan hindre vandets frie løb.

Grundejeren har altid pligt til at renholde trapper fra fortov til deres ejendomme.

Renholdelsen udføres ved:

- at fortove fejes efter behov
- at grundejeren fjerner affald og andet, der er særlig forurenende eller til fare for færdslen
- at grundejeren straks fjerner det sammenfejede og oprensede.

Affald må ikke fejes ned i rendestenen eller i de langs kantstenen anbragte rendestensbrønde.

4 GRUNDEJERENS PLIGTER – PRIVATE FÆLLESVEJE

Det påhviler altid grundejer at fjerne istapper og sne, der risikerer at falde ned fra tage på vej eller sti, eller alternativt at opsætte forsvarlig afspærring.

4.1 Private fællesvej og stier

Grundejernes pligter omfatter her det samlede færdselsareal, således også kørebane, parkeringsarealer o.lign. Følgende er bestemt efter forhandling med politiet.

I byzone mv.:

Kommunen har bestemt, at grundejere hvis ejendom grænser til privat fællesvej eller –sti skal:

- snerydde,
- glatførebekæmpe, og
- renholde

færdselsarealet, i overensstemmelse med nærværende regulativs afsnit 4.2.

Pligten er kun pålagt de vedligeholdelsesforpligtede grundejere, jf. privatvejslovens § 44, og omfatter kun ejere af ejendomme beliggende i byzone eller sommerhusområder.

I landzone:

Kommunen kan, hvor der foreligger en væsentlig trafikale interesse i at vejene kan befærdes, eller hvor der opstår uoverensstemmelser mellem de færdselsberettigede træffe beslutning om grundejernes pligt til at udføre snerydning, glatførebekæmpelse og renholdelse af private fællesveje på landet.

4.2 Nærmere bestemmelser om udførelsen

Snerydning

Grundejerne skal rydde færdselsarealet for sne snarest muligt efter snefald. Pladsen omkring brandhaner og installationer til trafikregulering skal altid holdes ryddet for sne.

Grundejeren har altid pligt til at rydde trapper til deres ejendom for sne.

Snerydning udføres ved:

- at færdselsarealet sneryddes i færdselskrævende omfang snarest muligt efter snefald, og
- at snebunker henlægges på det resterende færdselsareal, eller uden for.

Glatførebekæmpelse

Grundejerne har pligt til at træffe foranstaltninger mod glat føre på færdselsarealet snarest efter førets indtræden.

Grundejerne har altid pligt til at bekæmpe glat føre på trapper til sin ejendom.

Glatførebekæmpelse udføres ved:

- at der udspredes vejsalt, grus, sand e.lign. på hele færdselsarealet snarest muligt efter førets indtræden.

Renholdelse

Grundejeren har pligt til, at:

- fjerne ukrudt,
- feje eller på anden måde at renholde færdselsarealer, der er asfalteret, brolagt, flisebelagt eller på anden måde befæstet,
- fjerne affald og andet, der er særligt forurenende eller til ulempe for færdslen, og

- renholde grøfter, rendestene, nedløbsriste, rørgennemløb og udløbsrender for alt, hvad der kan hindre vandets frie løb.

Grundejeren har altid pligt til at renholde trapper til deres ejendomme.

Renholdelsen udføres ved:

- at der renholdes på hele færdselsarealet
- at fortove fejes efter behov
- at grundejeren fjerner affald og andet, der er særlig forurenende eller til fare for færdslen
- at grundejeren straks fjerner det sammenfejede og oprensede.

5 TILSYN OG REGLER FOR GRUNDEJERPLIGTER MV.

Tilsynet med, at grundejerne overholder deres pligter efter omtalte love, føres af kommunen. Overholder en grundejer ikke sine forpligtelser, kan kommunen om nødvendigt lade foranstaltningen udføre for den pågældende grundejers regning.

Endvidere kan kommunen bestemme, at forpligtelser pålagt grundejere på kommuneveje og offentlige stier, der administreres af kommunalbestyrelsen, jf. afsnit 3, udføres af kommunen for grundejerens regning. I givet fald skal kommunen sikre, at arbejdet udføres billigst muligt.

Affald eller genstande, der kan være til ulempe for færdslen, eller er særligt forurenende kan fjernes af kommunen eller politiet for den forurenendes regning.

Dette regulativ træder i kraft den 28. marts 2022 og erstatter hidtil gældende regulativ af den 15. oktober 2017.




BILAG A: VINTERVEJKLASSER, VEJTYPER, SERVICEMÅL OG METODER

Kørebener		
Vinter- vejklasse	Vejtype	Servicemål og metode
Klasse I	<p>Gennemfartsveje</p> <p>Omfatter veje som har betydning for fjerntrafikken og/eller afgørende betydning for afvikling af den gennemkørende trafik. Dvs. de overordnede kommuneveje som indfalds- og omfartsveje.</p>	<p>Saltning hhv. snerydning udføres på alle tider af døgnet.</p> <ul style="list-style-type: none"> • Glatførebekæmpelse tilstræbes foretaget ved præventiv saltning efter behov. • Snerydning igangsættes efter behov, således at færdslen i videst muligt omfang kan afvikles uden gener.
Klasse II	<p>Trafikveje</p> <p>Omfatter veje som udgør bindeledet mellem gennemfartsveje og lokalvejene, f.eks. veje mellem enkelte bysamfund eller kvarterer i større byer, fordelingsveje i industri- og boligområder, vigtige P-pladser og lign.</p>	<p>Saltning udføres på alle tider af døgnet. Snerydning udføres som minimum mellem kl. 5.00 og 21.00.</p> <ul style="list-style-type: none"> • Glatførebekæmpelse tilstræbes foretaget ved præventiv saltning efter behov. • Snerydning igangsættes efter behov, således at færdslen i videst muligt omfang kan afvikles uden gener. Ved ekstreme vejr-situationer vil klasse II vejene først blive taget når klasse I vejene er under kontrol.
Klasse III	<p>Lokalveje</p> <p>Omfatter lokalveje og pladser, som har betydning for afvikling af den lokale trafik, f.eks. boligveje og veje på landet, samt øvrige P-pladser og lign.</p>	<p>Saltning/grusning hhv. snerydning udføres på hverdage mellem kl. 07.00 og 15.00.</p> <ul style="list-style-type: none"> • Indsats igangsættes når opgaverne på stierne er under kontrol og kun inden for nævnte tidsrum. • Ved kraftigt isslag og snefald foretages glatførebekæmpelse og snerydning mellem kl. 5.00 og 21.00.

BILAG B: VEJE OPDELT I VINTERVEJKLASSER

Kommunale veje

I nedenstående liste anvendes følgende farver for vintervejklasser:

Vintervejklasse I:	
Vintervejklasse II:	
Vintervejklasse III:	

Vintervejklasse 1

(FRA – TIL)

BISPEGÅRDSVEJ
BJERGSKOVVEJ
BLAKLEDSVEJ
BLÆSENBORGVEJ (BYGADEN - STATIONSVEJ)
BREGNETVEDVEJ
BYGADEN, KR. HYLLINGE
DYVELSLYSTVEJ
EGEVEJ, KR. SÅBY
ELVERDAMSVEJ (KOMMUNEGRÆNSEN - MOTOR- VEJS AFKØRSEL)
ENGLERUPVEJ (EVERDAMSVEJ – ORDRUPVEJ)
ENGLERUPVEJ (HVALSØVEJ – ORDRUPVEJ)
FLÆDEVADSVEJ
HOLBÆKVEJ
HORNSHERREDVEJ (LINDENBORGVEJ – MUNK- HOLMVEJ)
HORNSHERREDVEJ (MUNKHOLMVEJ – SÆBY)
HOVEDGADEN
HVALSØVEJ (OSTED – SÆRLØSE)
HVALSØVEJ (LANDEVEJEN – ENGLERUPVEJ)
HØJBYVEJ

KARLEBYVEJ
KLOSTERGÅRDSVEJ
LANDEVEJEN
LEDREBORG ALLE
LEJREVEJ (BISPEGÅRDSVEJ – OREHØJVEJ)
LEJREVEJ (OSTED – BISPEGÅRDSVEJ)
LINDENBORGVEJ
LØGTENBJERGVEJ
MUNKHOLMVEJ
NY RINGSTEDVEJ (HOVEDGADEN – KOMMUNE- GRÆNSEN)
OREHØJVEJ
ORUPVEJ
ROSKILDEVEJ
SMEDEBAKKEN
STATIONSVEJ, LEJRE
SÆRLØSEVEJ
TOLSTRUPVEJ
TØLLØSEVEJ
VERNERMINDESVEJ (SÆRLØSEVEJ – ORUPVEJ)

Vintervejklasse 2

(FRA – TIL)

ABBETVEDVEJ
AGGERUPVEJ (HJORMARKSVEJ - BUS STOP)
ALFARVEJEN
ALSVEJ (BJEGSKOVVEJ - FUGLEVANG)
AMMERSHØJVEJ
BAUNEMOSEN (ALFARVEJEN – STI)
BENTSENSVEJ (HOLBÆKVEJ - KJÆRGÅRDS VÆNGE)
BILTRIS GADE
BLÆSENBORGVEJ (STATIONSVEJ - LEDREBORG ALLE)
BOGØVEJ
BOSERUPVEJ (KATTINGEVEJ – RISHØJVEJ)
BROBJERGVEJ
BRYGGERVEJ
BUESØVEJ
BYGADEN, LEJRE
BYVEJEN

DALAGER
EBBEMOSEVEJ
EGHOLMVEJ (NAKKEDAMSVEJ - BILTRIS GADE)
EGSTALLEVEJ
EJBY HAVNEVEJ (KNUDSVEJ - EJBY STRANDVEJ)
EJBY STRANDVEJ
EJBYBROVEJ (PRIVAT FÆLLESVEJ)
EJBYVEJ
ENGTOFTEN (SØNDERTOFTEN – NØRRETOF- TEN)
FANØVEJ
FUGLETOFTEN
FUGLEVANG
FYNSVEJ
FYRREVÆNGET (TAGES FOR ROSKILDE)
GAMMEL GÅRDSVEJ (HOVEDVEJEN - KOMMU- NGRÆNSEN)
GERHØJ HAVNEVEJ

GERSHØJVEJ
GEVNINGE BYGADE
GEVNINGE VESTVEJ
GLIMVEJ
GRIMSHØJVEJ (ELVERDAMSVEJ - BYGADEN)
GØDERUPVEJ
HANEHØJVEJ
HELVIGMAGLEVEJ
HERSLEV BYGADE
HERSLEVVEJ
HJORTEMARKSVEJ
HJØRNEGÅRDSVEJ
HORSEAGER
HVIDEMOSEVEJ
HVIDTJØRNEALLE (AMMERSHØJVEJ – AMMERSHØJPARKEN)
JENSLEVVEJ
JERNBANEVEJ
KATTINGE BYGADE
KATTINGEVEJ
KILDEVANGSVEJ (GØDERUPVEJ – KOMMUNEGRÆNSEN)
KIRKEVEJ (BYGADEN - AMMERSHØJVEJ)
KISSERUPVEJ
KNUDSVEJ
KORNERUP LANDEVEJ
KRABBESHOLMVEJ
KYNDELØSEVEJ
LANGETOFTEN
LINDEGÅRDSVEJ
LYNDBY GADE
MANNERUPVEJ
MØLLEBJERGVEJ (HOLBÆKVEJ – TOLSKOVVEJ)
MØLLEHØJVEJ (PRIVAT FÆLLESVEJ)
NAKKEDAMSVEJ
NELLIKEVEJ
NIELS FREDRIKSENSVEJ (LINDENBORGVEJ - KORNERUP LANDEVEJ)
NORDRE RYEVEJ (MUNKHOLMVEJ – VINTAPPERVEJ)
NORDRE RYEVEJ (VINTAPPERVEJ – JENSLEVVEJ)
NØRRE HYLLINGEVEJ
NØRRETOFTEN
ODINSVEJ
OLDVEJEN (GEVNINGE VESTVEJ - GEVNINGE BYGADE)

OMØVEJ
ORDRUPVEJ
RAVNSBJERGVEJ
RAVNSHØJVEJ
RORUPVEJ
RØDTJØRNEALLE
RØMØVEJ
SAMSØVEJ (FYNSVEJ – BROBJERGVEJ)
SKOLEVEJ (SØVEJ - SANDBECHS ALLE)
SKOVHASTRUPVEJ
SKULLEBJERG
SKULLERUPVEJ
SMEDEVEJ
SODERUPVEJ (ÅKANDEVEJ - KOMMUNEGRÆNSEN)
SONNERUP GADE
SONNERUPVEJ
SPURVEVEJ (BJERGSKOVEJ – FUGLEVANG)
STENTOFTEN
SYDMARKSVEJ (MØLLEHØJVEJ - KYNDELØSE STRANDVEJ)
SYDMARKSVEJ (TIL MØLLEHØJVEJ)
SÆBYVEJ
SØNDERTOFTEN
SØNDRE RYEVEJ
SØVEJ
TJØRNEAGER (ÅSVEJEN - ÅSEN)
TOLSKOVVEJ
TORKILSTRUPVEJ
TREHØJEVEJ
TVÆRVEJ
VANDINGEN
VELLERUPVEJ
VESTRE DIGEVEJ (MØLLEHØJVEJ - EJBYBROVEJ (PRIVAT FÆLLESVEJ))
VINTAPPERBUEN (VINTAPPERVEJ – RØDTJØRNEALLE)
VINTAPPERVEJ
ÅKANDEVEJ (BLAKLEDSVEJ - NELIKEVEJ)
ÅKANDEVEJ (BLAKLEDSVEJ – AASTRUPVEJ)
ÅSEN
AASTRUPVEJ
ÅSVEJEN (SØVEJ – TJØRNEAGER)
ÅVEJ (EJBY HAVNVEJ – EJBYROVEJ)

Vintervejklasse 3

(FRA – TIL)

ACACIEVEJ
AGERTOFTEN
AGGERUPVEJ (BUSSTP – KIRKE)
AKEVEJ
ALLIKEVÆNGET
ALSVEJ (FUGLEVANG TIL SLUT)
ANDERS RASMUSSENSVEJ
BAUNEHØJ
BAUNEMOSEN FRA STI
BAUSAGER
BELLEGRÅRDSVEJ (KARLEBYVEJ – CA. 100 M FREM)
BENTSENSVEJ (KJÆRGÅRDS VÆNGET - NR. 20)
BENTSENSVEJ (MOSEVEJ – BENTSENSVEJ)
BIGÅRDSVEJ
BIRKENS KVARTER
BIRKESTI
BIRKEVÆNGET
BIRKEVÆNGET
BIRKHOLMVEJ
BITTENSVEJ
BLOMSTERVÆNGET
BODEKÆR
BOESVEJ
BOGFINKVÆNGET
BOGNÆSVEJ
BORREVEJLEVEJ
BOVELSGÅRDSVEJ
BREGNETVEDVEJ (NR. 27A - 37 ULIGE NR.)
BROTOFTEN
BRØDLEDSVEJ
BUEN
BUSKEVEJ
BYAGER
BYAGER, NR. HVALSØ
BYBRØNDEN (SMEDESTRÆDE - NR. 5)
BYGMARKEN
BYGMARKEN STAMVEJ
BØGENS KVARTER
BØGEVEJ, EJBY
BØGEVEJ, KIRKE HVALSØ
BØGEVÆNGET
CLAUS HENRISVEJ

DAMAGER
DAMGÅRDSVEJ
DEGNEVÆNGET
DREJERBAKKEN
DROSSELVÆNGET
DUEVÆNGET
DYSSEGÅRDSVEJ
EGENS KVARTER
EGEVEJ, EJBY
EGHOLMMARKEN
EGHOLMVEJ (NAKKEDAMSVEJ - TREHØJEVEJ)
EJBY HAVNEVEJ (EJBY STRANDVEJ - NR. 102)
ELLEMOSEN
ELMENS KVARTER
ELMEVEJ
ELMEVÆNGET, KIRKE SÅBY
ELMEVÆNGET, ØM
ENGLERUP GADE
ENGTOFTEN (NØRRETOFTEN - TOFTEKÆRET)
ERANTISVEJ
FAGERHOLTVEJ
FALKEVÆNGET
FASANVÆNGET
FJORDAGER
FLINTEBJERG
FOLDAGER
FOLEHAVEN
FREDERIKSDALVEJ
FYRREVÆNGET
GAMMEL BYVEJ
GAMMEL HAVNEVEJ
GAMMEL RINGSTEDVEJ
GAMMEL SKOLEVEJ
GERSHØJGÅRDSVEJ
GEVNINGE BAKKEDRAG
GLENTEVÆNGET, KIRKE SÅBY
GLENTEVÆNGET, LEJRE
GRANVÆNGET
GRIMSHØJVEJ (ELVERDAMSVEJ - TREHØJEVEJ)
GRYDEHØJ
GRØNAGER
GRØNAGERGÅRDSVEJ
GUNDSTEDVEJ

GYVELVEJ
GØDERUPVEJ (NR. 13 – 38)
HASSELVÆNGET
HAVEBROAGER
HAVREVÆNGET, KIRKE HVALSØ
HAVREVÆNGET, KR. SONNERUP
HEGNET
HENRIKSVEJ
HERSLEV KÆRVEJ
HERSLEV STRANDVEJ
HESTEHAVEN
HESTEHAVEVEJ
HOLMEGÅRDSVEJ
HOLMEHUS (GEVNINGE BYGADE - ÅEN)
HOLTENSMINDEVEJ
HORTENZIAVEJ
HULEGÅRDSVEJ
HUMLEHAVEN
HVEDETOFTEN, KR. SONNERUP
HVIDTJØRNEALLE (AMMERSHØJPARKEN – VALNØDDEVEJ)
HVILEHØJ
HYLDEBJERG
HYLDEVÆNGET
HYLLINGEPARKEN
HØGEVÆNGET
HØJBY KÆRVEJ
HØJBYVEJ (VIBYVEJEN - KUMLEHUSVEJ)
HØJDEVEJ
HØJMARKEN
HØJVANGSVEJ
INGRIDSVEJ
IRISHVÆNGET
JENSLEV GADE
JONSTRUPVEJ
KALVEHAVEN
KAMILLEHAVEN
KAMPEVEJ
KASTANIEVEJ
KASTHOLMVEJ
KILDEVANG
KILDEVANGSVEJ (NR. 1 – 3)
KIRKEBJERGVÆNGET
KIRKEVEJ (T-KRYDS – KIRKEN)
KIRKEVÆNGET
KJØBMAGERGADE
KOLIBRIVÆNGET
KONGBROVEJ
KORNBAKKEN

KORNERUP LANDEVEJ (NIELS FRERIKSENSVEJ - KOMMUNE GRÆNSE)
KORNVÆNGET
KRAGEVÆNGET
KRIKE ALLE
KUMLEHUSVEJ
KYNDELØSE STRANDVEJ
LANDEVEJSHØJEN
LANGSKELSVEJ
LANGTVED
LEJREGÅRDSVEJ
LILJEVEJ
LILLEGADE
LILLEMARKEN
LINDENS KVARTER
LINDESKOVVEJ
LINDEVEJ, EJBY
LINDEVEJ, KIRKE HVALSØ
LINDEVEJ, KIRKE SÅBY
LOKESVEJ
LORENTZENSVEJ
LUPINVÆNGET
LYKKESHOLMVEJ
LYNDBY HAVNEVEJ (ØSTERGADE - ØREHOLMVEJ)
LYSHOLMPARKEN
LÆRKENS KVARTER
LÆRKEVÆNGET, KIRKE SÅBY
LÆRKEVÆNGET, LEJRE
LØNSPÆLD
LØVKÆRGAARDSVEJ
MAGLEHØJEN
MAGNOLIEVEJ
MALKEHAVEN
MANDØVEJ
MARGRETHEVEJ
MARIENDALSVEJ
MORSØVEJ
MOSEVEJ, KIRKE HVALSØ
MOSEVEJ, KR. HYLLINGE
MUNKEDAMMEN
MØLLEBJERGVEJ (TOLSKOVVEJ - KJÆRSAGER)
MØLLEGÅRDSVEJ, KIRKE SÅBY
MØLLEGÅRDSVEJ, LEJRE
MØLLERJORDEN
MØLLEVANGEN
MØLLEVEJ, KR. HYLLINGE
MØLLEVEJ, LEJRE

NIELS FREDRIKSENSVEJ (LINDENBORGVEJ – NR. 22)
NORDMARKSVEJ
NYVEJ BITRIS
NØDAGER (DALAGER - NR. 3)
NØRREGADE
NØRREGÅRDSVEJ
NØRREMARKEN
ODRUP GADE (ELVERDAMSVEJ - NR. 40)
OLDVEJEN (BORREVEJLEVEJ - GEVNINGE VEST-VEJ)
OLDVEJSPARKEN
OSMOSEVEJ
OSTED KIRKESTRÆDE
PARADISVÆNGET
PILEGÅRDSVEJ (TOKKERUPVEJ CA. 30 M)
PILENS KVARTER
PILEVEJ
PILEVÆNGET, KIRKE SÅBY
PILEVÆNGET, ØM
POPLENS KVARTER
POPPELVEJ
POPPELVEJ, KR. HYLLINGE
PROVSTEVÆNGET
PRÆSTEGÅRDSVEJ (HOVEDGADEN – T-KRYDS)
PRÆSTEMARKSVEJ
PRÆSTEMARKSVEJ
PRÆSTHOLMVEJ
RAVNEVÆNGET
RISHØJVEJ
ROLIGHEDSVEJ, KR. HYLLINGE
ROLIGHEDSVEJ, LEJRE
ROSENVÆNGET
RUGVANGEN
RUGVÆNGET
RYE GADE
RYNKEBJERGGÅRDSVEJ
RYTTERBAKKEN
RØDKILDEBANKEN
RØDKÆLKEVÆNGET
RØDTJØRNEVEJ
RØGLEBAKKEN
RØNNE ALLE
RØNNENS KVARTER
RØNNEVEJ
RØNNEVEJ
RØRSANGERVÆNGET
SANDBANKEN
SANDBECHS ALLE

SKOLEVANG
SKOLEVEJ (SØVEJ - HOVEDGADEN)
SKOMAGERSTRÆDE
SKOVAGER, GEVNIGE
SKOVAGER, KIRKE HVALSØ
SKOVBRINKEN
SKOVHOLMVEJ
SKOVVEJ
SKOVVEJEN (HOVEDVEJEN - HESTEHAVVEJ)
SMEDE GADE, BILTRIS
SMEDEGÅRDEN
SMEDEHOLMEN
SMEDESTRÆDE
SMEDETOFTEN
SNEBÆRVEJ
SNERLEVÆNGET
SOLSORTEVÆNGET
SOLVÆNGET
SPURVEVEJ (FUGLEVANG - KRAGEVÆNGET)
SPURVEVÆNGET
STAKHAVEN
STATIONSVEJ, KR. HYLLINGE
STATIONSVEJ, KR. HYLLINGE
STENGÅRDSVEJ
STORE STENSAGER
STORKEVÆNGET
STRÆDET, EJBY
STÆREVÆNGET
SVANEVÆNGET
SVENNINGSVEJ
SYRENVÆNGET
SÆBYPARKEN
SØNDERGÅRDSVEJ
SØSTERSVEJ
TADRE MØLLEVEJ
TERNEVÆNGET
THORSVEJ
TINGSTEDET
TJØRNEAGER (ÅSEN – VENDEPLADS)
TJØRNEALLE
TJØRNEVÆNGET
TOFTEKÆRET
TOKKERUPVEJ
TRANEMOSEVEJ
TRANEVEJ
TRÆLLERUPVEJ
TULIPANVEJ
TÅRNBJERGGÅRDSVEJ
UGLESTRUP GADE

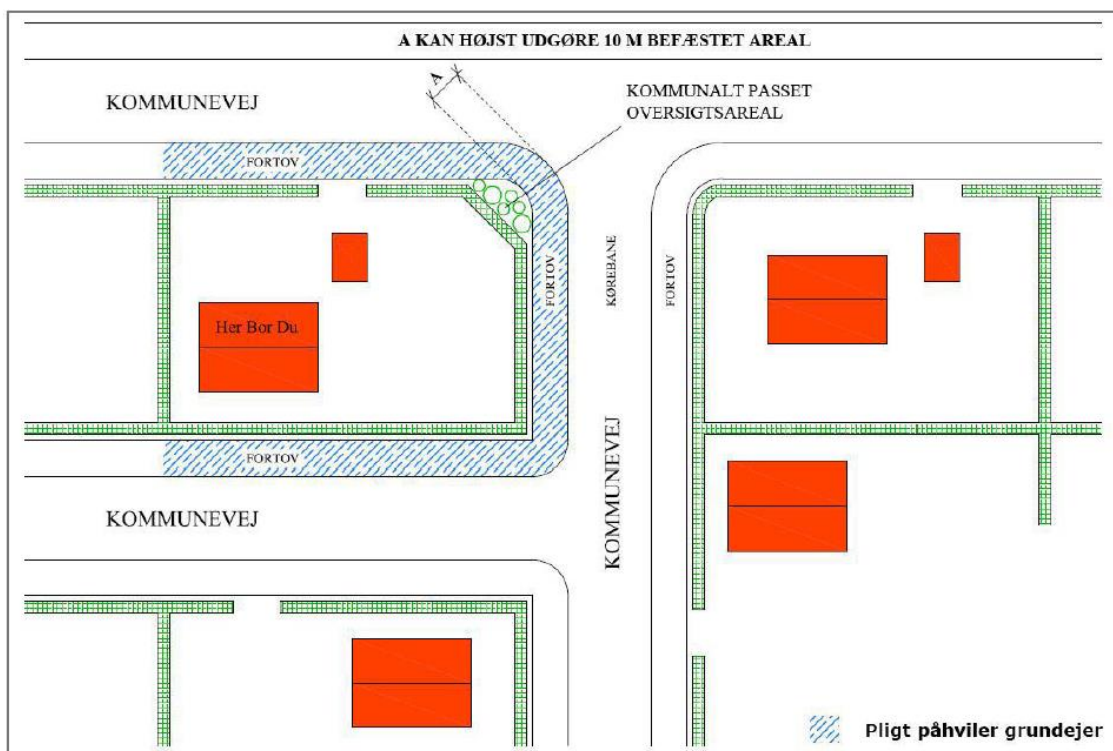
UGLEVÆNGET
URTEHAVEN
VALMUEVÆNGET
VERNERMINDESVEJ (ORUPVEJ - SKOVEN)
VESTERGADE
VIBEVÆMGET, KIRKE SÅBY
VIBEVÆNGET, LEJRE
VINKELVEJ, KR. HYLLINGE
VINKELVEJ, LEJRE
VINKELVÆNGET
VINTRE MØLLER

ÆBLEAGER
ØMGÅRDSVEJ
ØRNEVEJ
ØRNEVÆNGET
ØSTERGADE, LYNDBY
ØSTREGADE, KIRKE HVALSØ
ÅBANKEN
ÅHOLMVEJ
ÅSVEJEN (GRUSVEJ KUN VED SNE)
ÅSVEJEN (TJØRNEAGER – SLUT)

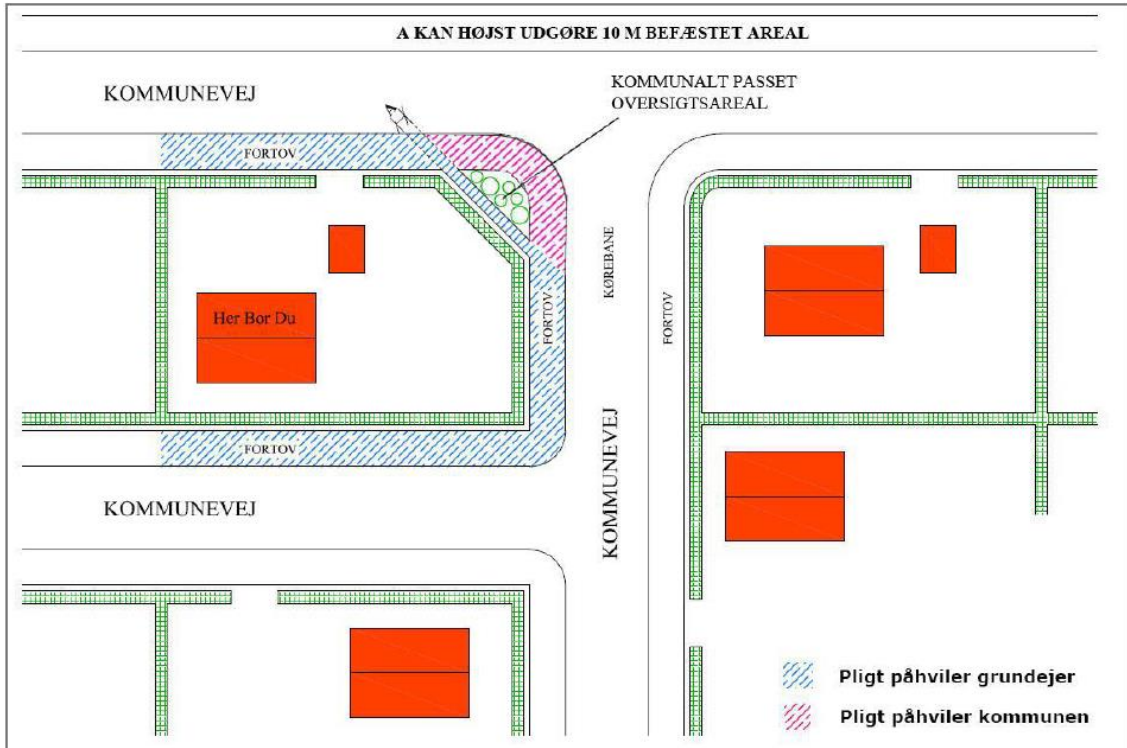
BILAG C: PRINCIPPER FOR GRUNDEJERS PLIGTER

Hvor grundejeren ikke har direkte adgang til fortov og sti, påhviler pligten kun grundejeren, hvis arealet ligger i ubrudt forlængelse af en adgang til ejendommen (fx ved en ejendom beliggende på en hjørnegrund)

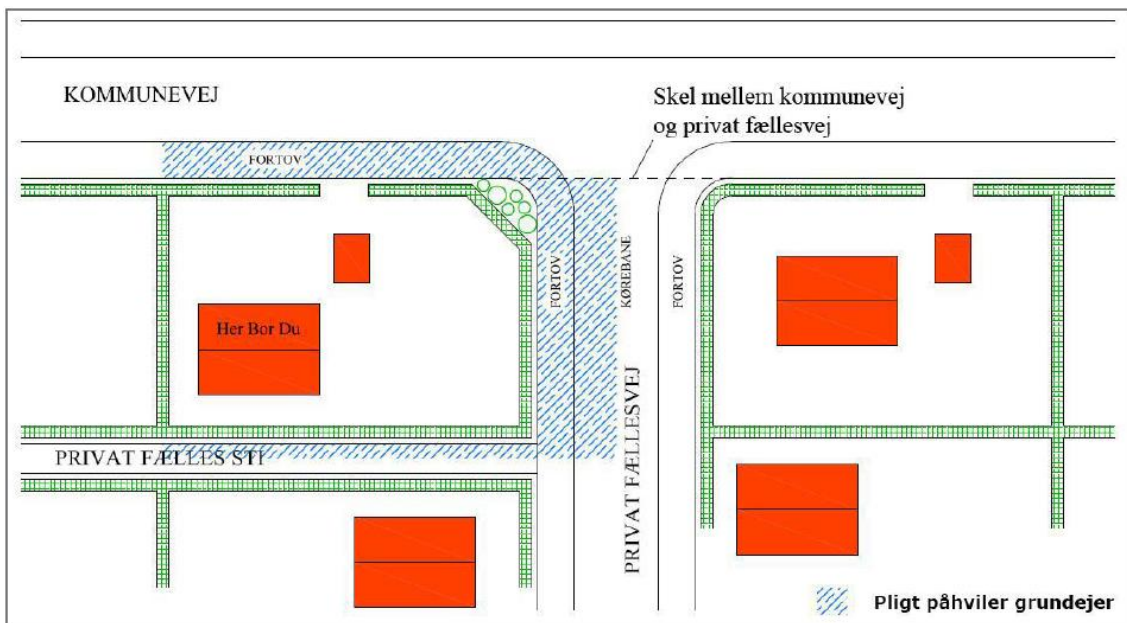
Det forudsættes for de følgende eksempler, at der er tale om byer og bymæssige områder, samt at ejerne ikke efter ansøgning har fået tilladelse til at etablere supplerende adgange.



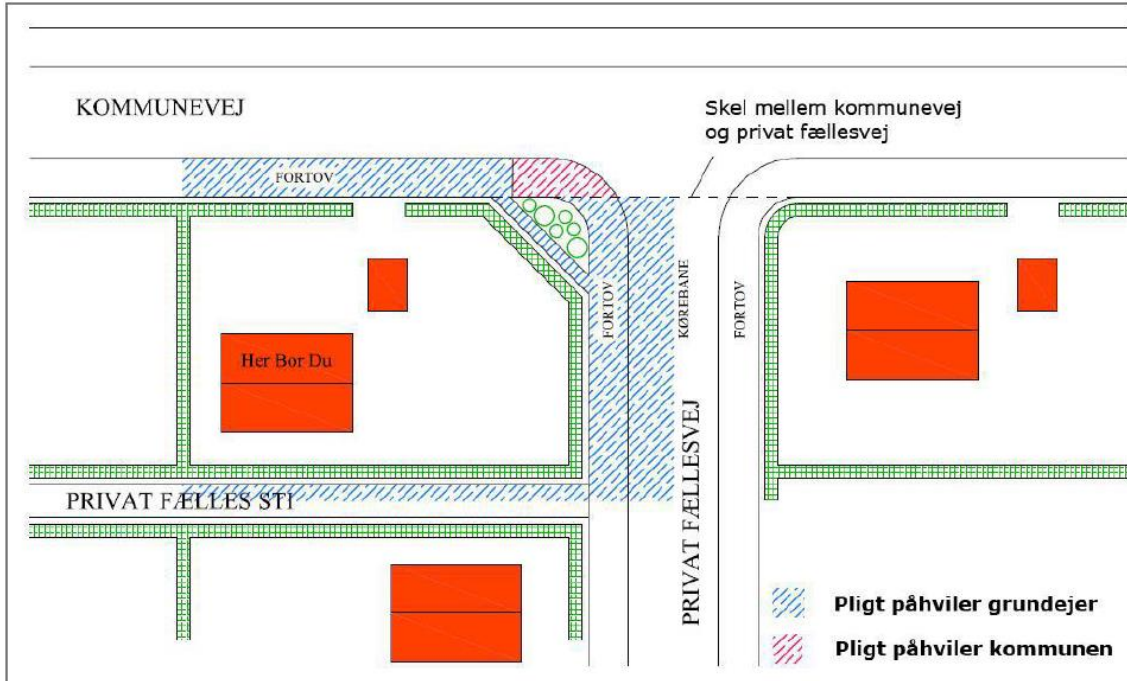
Figur 1, Hjørnegrund grænsende til 3 kommuneveje med fortov. Grundejer kan pålægges pligten på alle sider, da de ligger i ubrudt forlængelse af en adgang til ejendommen.



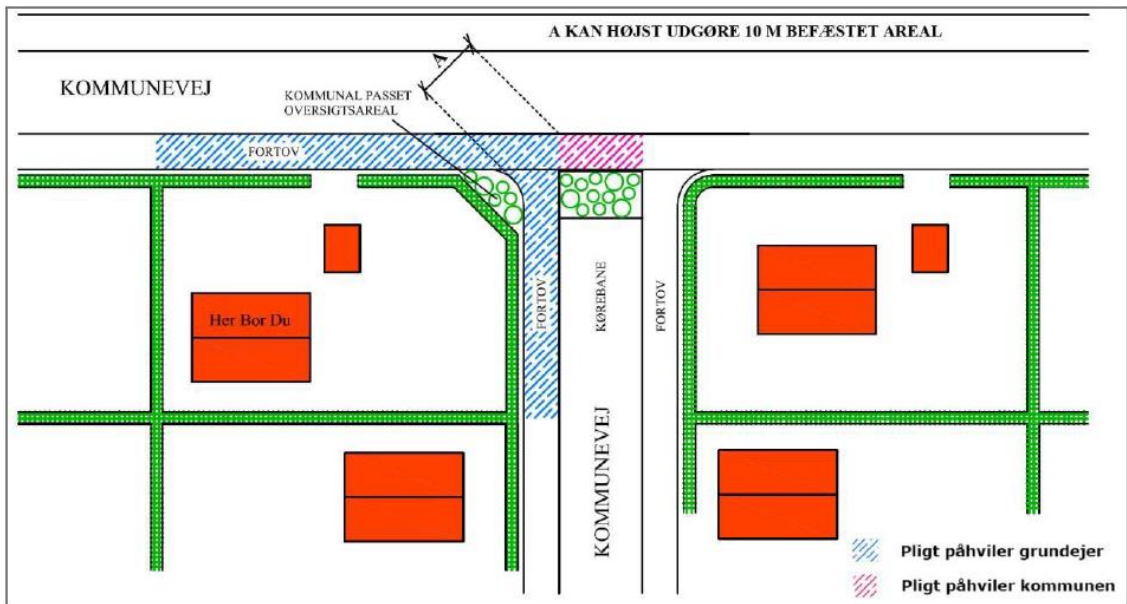
Figur 2, Hjørnegrund - som figur1 - hvor pligten kan pålægges grundejeren på alle sider. Her kan grundejeren dog ikke pålægges pligten rundt om oversigtsarealet, da det ikke er nærmest beliggende ejendommen.



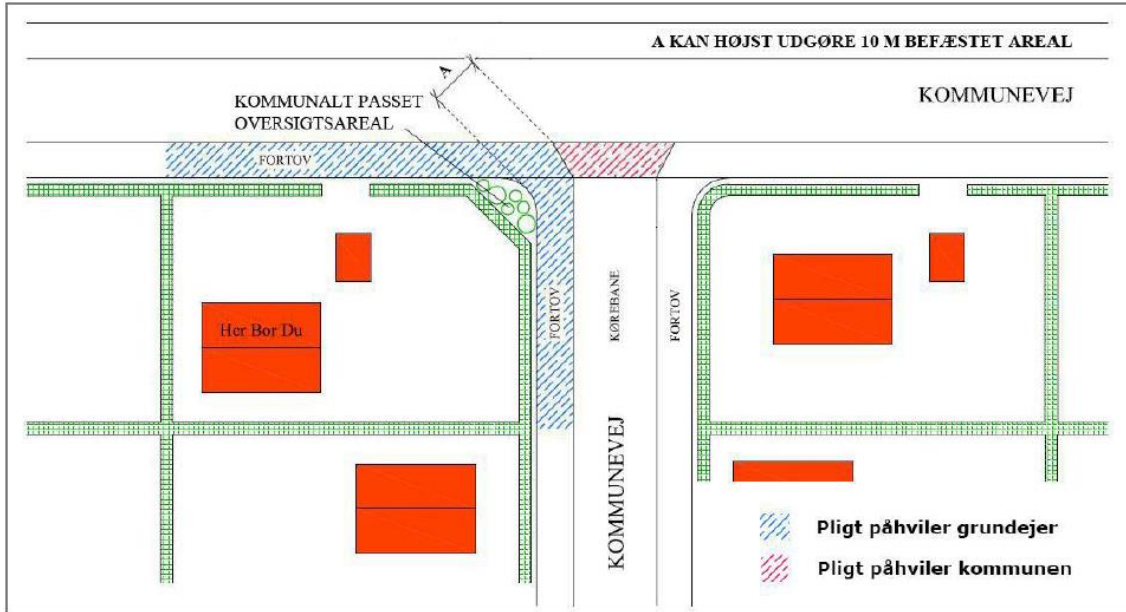
Figur 3, Hjørnegrund med adgang til kommunevej samt grænser til privat fællesvej hhv. -sti. Pligten kan i dette tilfælde pålægges grundejeren for det kommunale fortovej. Tilsvarende kan pligten pålægges for den private fællesvej hhv. -sti for den del af vejen/stien, der ligger nærmest ejendommen, jf. afsnit 4.



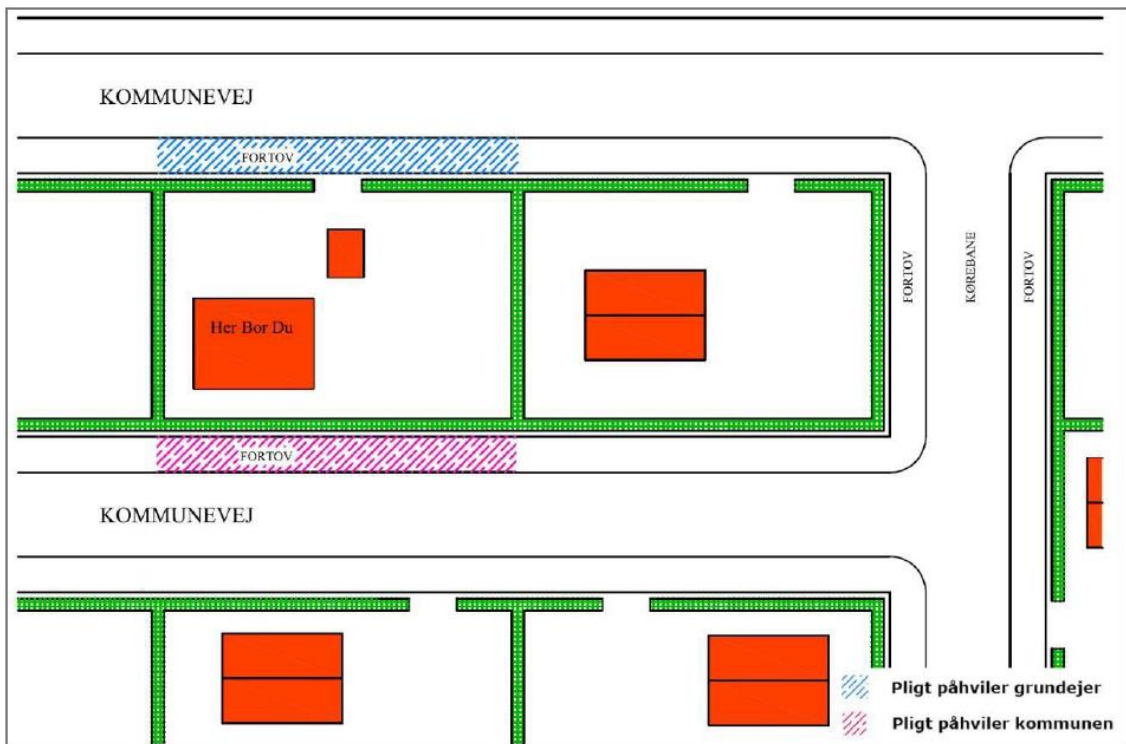
Figur 4, Hjørnegrund som figur 3. Her kan pligten dog ikke pålægges grundejeren for den del af det offentlige fortov, som ikke er beliggende nærmest ejendommen.



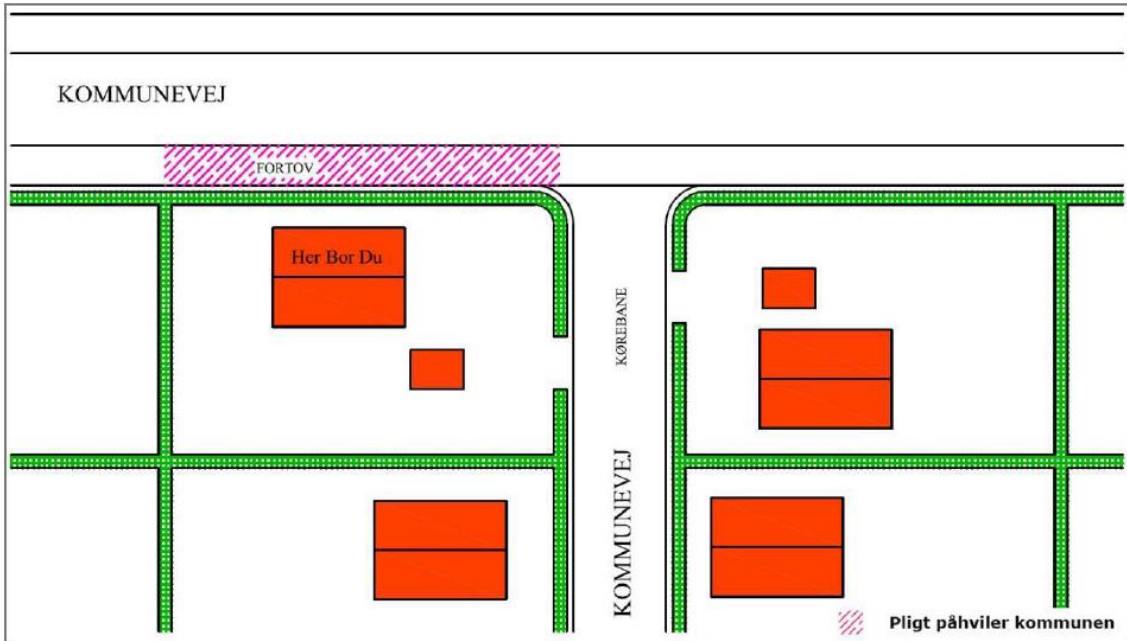
Figur 5, Hjørnegrund med grænser til 2 kommuneveje, hvor sidevejen er lukket fx med beplantning eller skilt. Fortovet går forbi lukningen, og pligten for fortovet forbi denne kan ikke pålægges grundejeren.



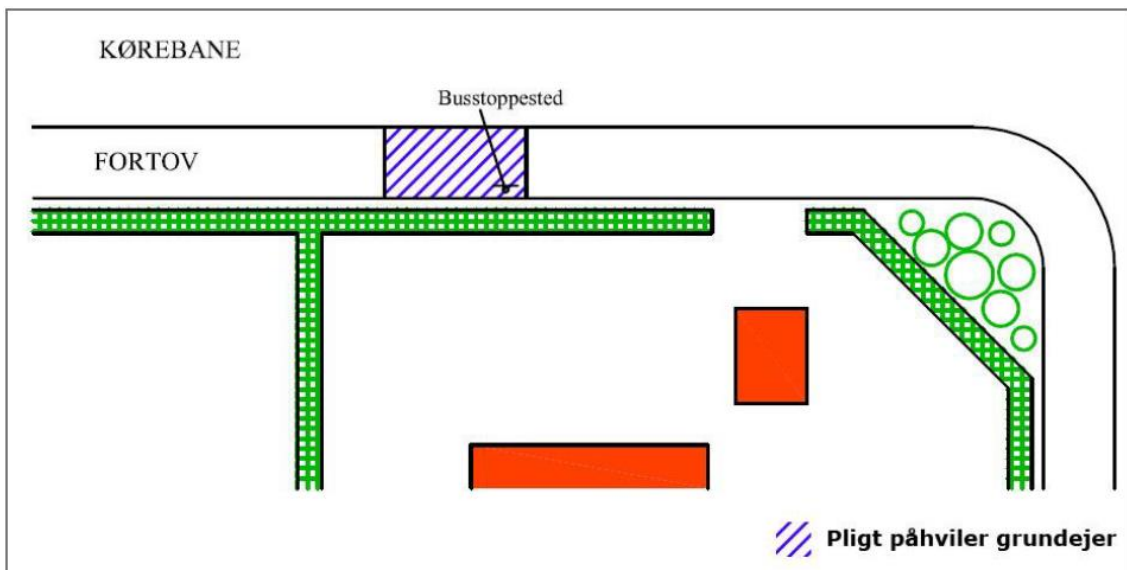
Figur 6, Pligten for ejeren af en hjørnegrund der grænser til 2 kommuneveje, hvor vejtilslutningen er udført med afvigende belægning i forlængelse af den ene vejs fortov – eller som gennemgående fortov langs denne. Pligten for selve vejtilslutningen påhviler kommunen.



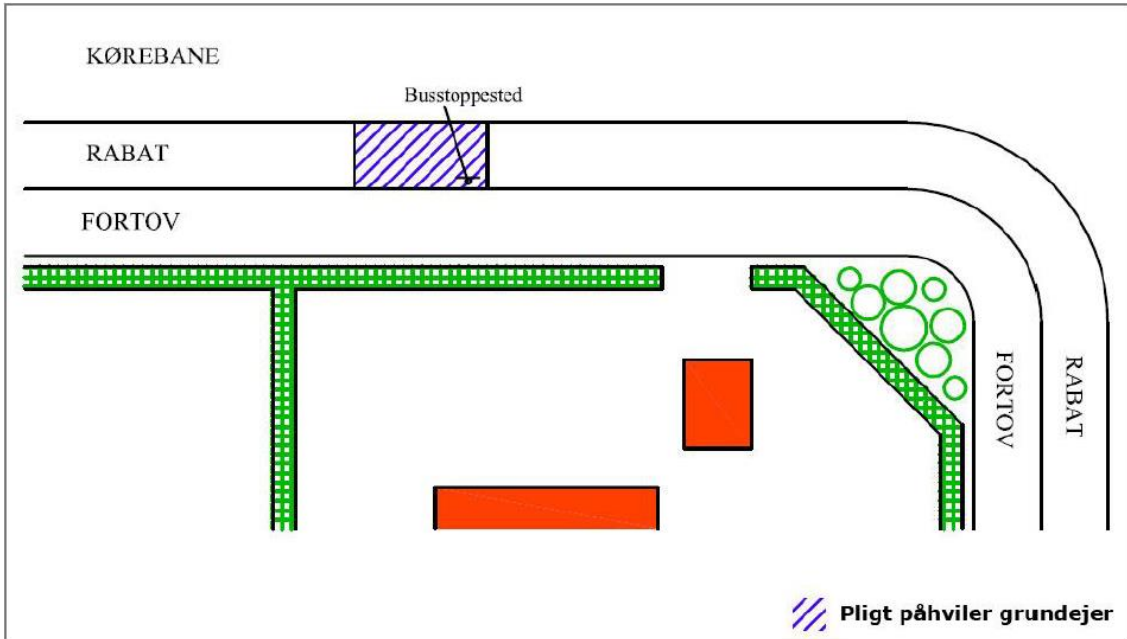
Figur 7, Pligten for ejeren af en ejendom, der grænser til 2 kommuneveje. Da der kun er adgang til den ene, og fortovet på den anden side ikke ligger i ubrudt forlængelse af adgangen, kan pligten på siden uden adgang ikke pålægges grundejeren.



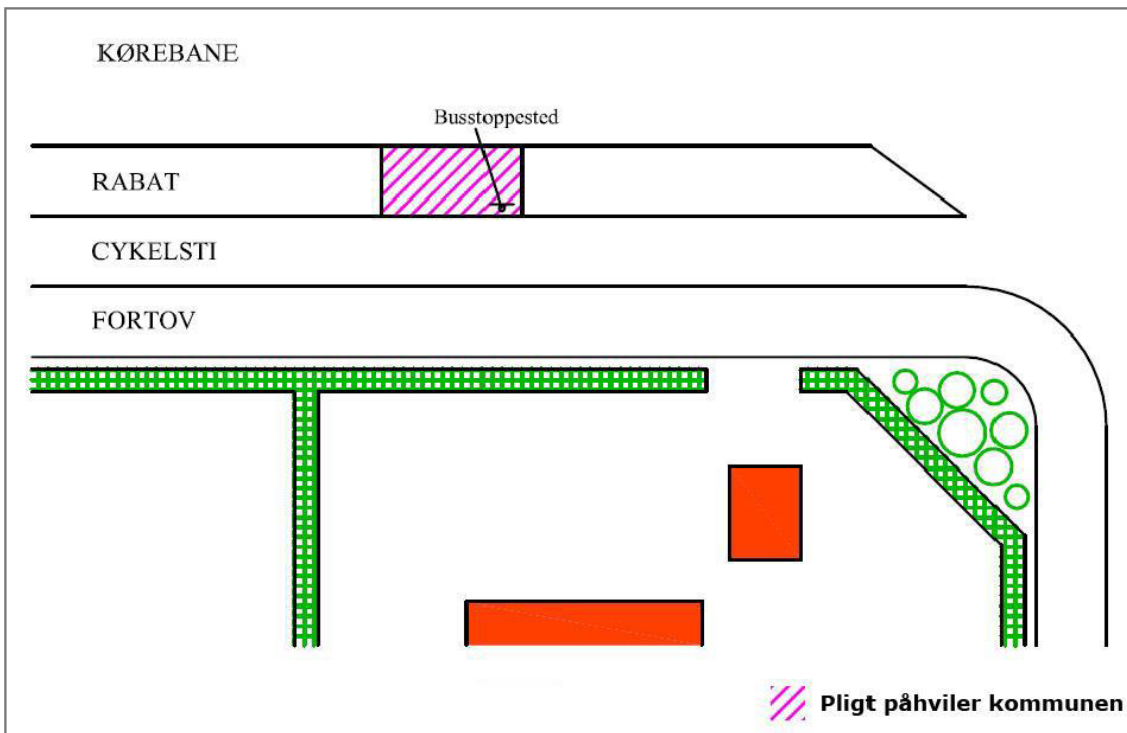
Figur 8, Da grundejerens adgang er til en kommunevej uden fortov, kan pligten for fortovet på vejen uden adgang ikke pålægges grundejeren, da dette ikke ligger i ubrudt forlængelse af en adgang.



Figur 9, Busstoppested, hvor busperron er en del af fortovet.



Figur 10, Busstoppested med særskilt busperron i forbindelse med fortovej.



Figur 11, Busstoppested med særskilt busperron mellem cykelsti og kørebane.

BILAG D: DEFINITIONER

Byer og bymæssige områder

Defineres i [Lov om offentlige veje](#), § 3, som:

”Københavns Kommune og de områder, der efter lov om planlægning er byzone eller sommerhusområde, samt nærmere afgrænsede områder i landzone, som kommunalbestyrelsen har besluttet at administrere efter byreglerne, jf. §§ 25-86 i lov om private fællesveje.”

Anvendes bl.a. til definition af områder, inden for hvilke man kan pålægge grundejere at sne-rydde, glatførebekæmpe og renholde offentlig fortov og sti ud for ejendommen, jf. [Lov om offentlige veje](#), § 64.

Byreglerne

Regler der finder anvendelse i områder der er byzone og i sommerhusområder, jf. lov om planlægning. Kan jf. ovenstående - efter beslutning i kommunalbestyrelsen - også finde anvendelse i afgrænsede områder i landzonen. Byreglerne fremgår af afsnit III i [Lov om private fællesveje](#).

Byzone

Hele landet er opdelt i byzone, sommerhusområder og landzoner. Yderligere definition fremgår af [Lov om planlægning](#), § 34.

Cykelsti

Sti langs vej eller i egen tracé beregnet for cykeltrafik, og normalt ”lille knallert”, og adskilt fra eventuel kørebane og fortov ved rabat eller kantsten.

Fortov

Del af en vej bestemt for fodgængere og adskilt fra kørebane og eventuel cykelsti.

"Fortov og sti"

I forhold til [Lov om offentlige veje](#), kapitel 8, Snerydning, glatførebekæmpelse og renholdelse, Grundejernes forpligtelser (§ 64) sidestilles færdselsarealer, der primært er bestemt for gående færdsel, med "fortov og sti".

Færdselsareal

Areal i færdigvejsoverfladen bestemt for færdsel. Består typisk af kørebane, cykelsti samt fortov og sti.

Glatførebekæmpelse

Udspredding af glatførebekæmpelsesmidler, enten som forebyggelse af glat føre (præventiv saltning, se denne), eller for at forbedre friktionen på færdselsarealer, der er blevet glatte (fx grusning).

Gågade

Færdselsareal forbeholdt fodgængere. Kørende trafik kan være tilladt på nærmere bestemte betingelser.

Kommunen

I denne forbindelse anvendes kommunen som fælles betegnelse kommunalbestyrelsen som vejmyndighed.

Kommunevej

Offentlig vej(e) for hvilken kommunalbestyrelsen er vejmyndighed.

Kørebane

Den del af vejen, der er bestemt for kørende, herunder dog ikke cykelsti og cykelbane.

Landzone

Hele landet er opdelt i byzone, sommerhusområder og landzoner. Yderligere definition fremgår af [Lov om planlægning](#), § 34.

Offentlige stier

Defineres i henhold til [lov om offentlige veje](#) som:

"Færdselsarealer, der administreres af stat eller kommune efter denne lov med de tilføjelser, som de særlige forhold for stier tilsiger. En offentlig sti er fortrinsvis forbeholdt gående, cyklende og ridende færdsel og udgør ikke en del af en offentlig vej."

Offentlige veje

Defineres i henhold til [lov om offentlige veje](#) som:

"Veje, gader, broer og pladser, der er åbne for almindelig færdsel, og som administreres af stat eller kommune efter denne lov. De offentlige veje inddeles i statsveje og kommuneveje." Adskiller sig fra færdselslovens definition.

Privat fællesvej

Vej, gade, bro eller plads, der ikke er en offentlig vej, og som fungerer som færdselsareal for anden ejendom end den ejendom, som færdselsarealet ligger på, når ejendommene ikke har samme ejer.

Privat vej

Vej, gade, bro eller plads der ikke opfylder betingelserne for at være offentlig vej eller privat fællesvej.

Præventiv saltning

Udsprengning af tømiddel (typisk vejsalt) for at forebygge at glat føre opstår.

Servicemål og metoder

Angiver målet for det tilstræbte serviceniveau, samt metoder for opfyldelse, der knytter sig til de enkelte vintervej- og stiklasser, jf. bilag A.

Sommerhusområde

Hele landet er opdelt i byzone, sommerhusområder og landzoner. Yderligere definition fremgår af [Lov om planlægning](#), § 34.

Sti

Færdselsareal, som fortrinsvis er forbeholdt gående, cyklende eller ridende færdsel, jf. dog "Fortov og sti" (se ovenfor).

Vej

Særligt udformede offentlige eller private strækninger med jævn og normalt befæstet overflade til at gå eller køre på.

Vejmyndighed

Begreb for den administrative myndighed for vejene. Kommunalbestyrelsen er vejmyndighed for

kommunevejene, Transport- og bygningsministeren er vejmyndighed for statsvejene, hvor administrationen er henlagt til Vejdirektoratet.

Begrebet kan ligeledes anvendes om kommunalbestyrelsen som forvaltningsmyndighed for private fællesveje og stier.

Vintervej- og stiklasser

Begrebet anvendes her ved opdeling af vejnettet i forskellige klasser, for angivelse af hvilket "servicemål og metoder" (se denne) for snerydning og glatførebekæmpelse, der knytter sig til de enkelte veje (se endvidere bilag A).

VERBODEN