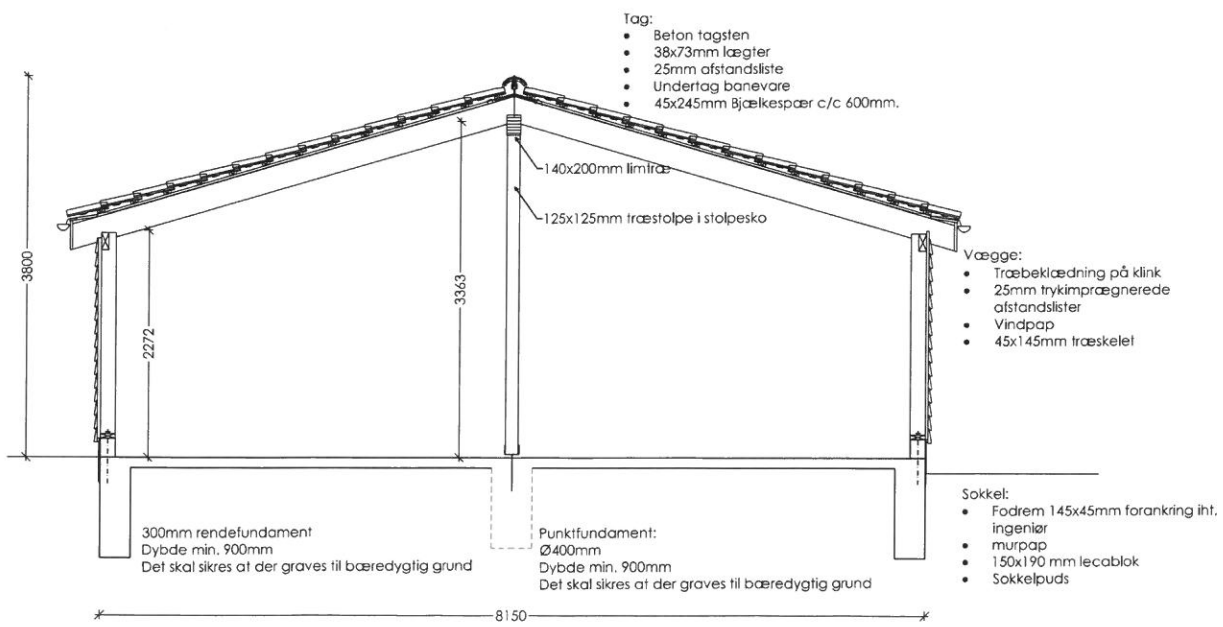
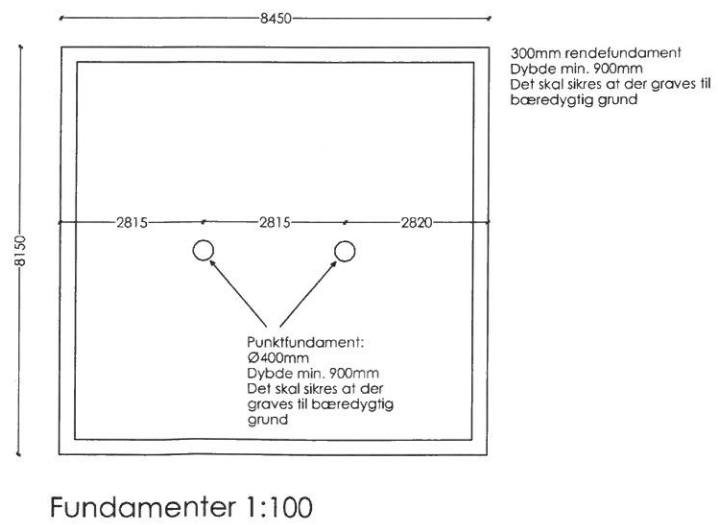


Opstalter 1:50



Note:  
OBS. Alle dimensioner er ånslået og skal udføres iht. ingeniørberegninger.

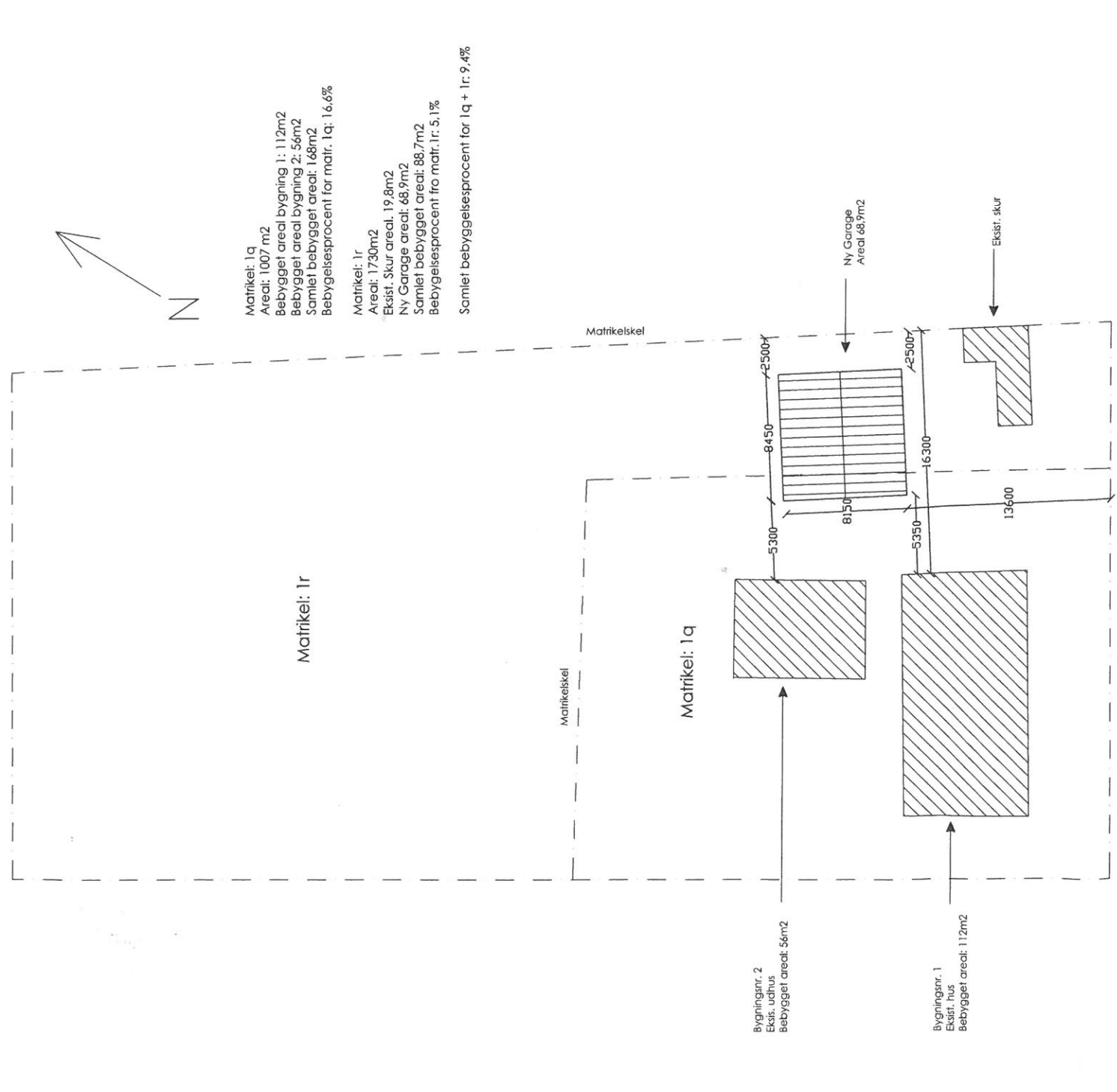
Snit 1:50



Fundamenter 1:100

Sag: Hovedvejen 252 Sagnr.: 19036  
Bygh.: Hovedvejen 252 T.nr.: 002  
4320 Lejre  
Tegn.: Garage - Opstalter+Snit+fundament Matr. nr.: 1 q+1 r  
Mål: Sign.: RAZ Dato: 26.09.2019

# Situationsplan For opførelse af skel



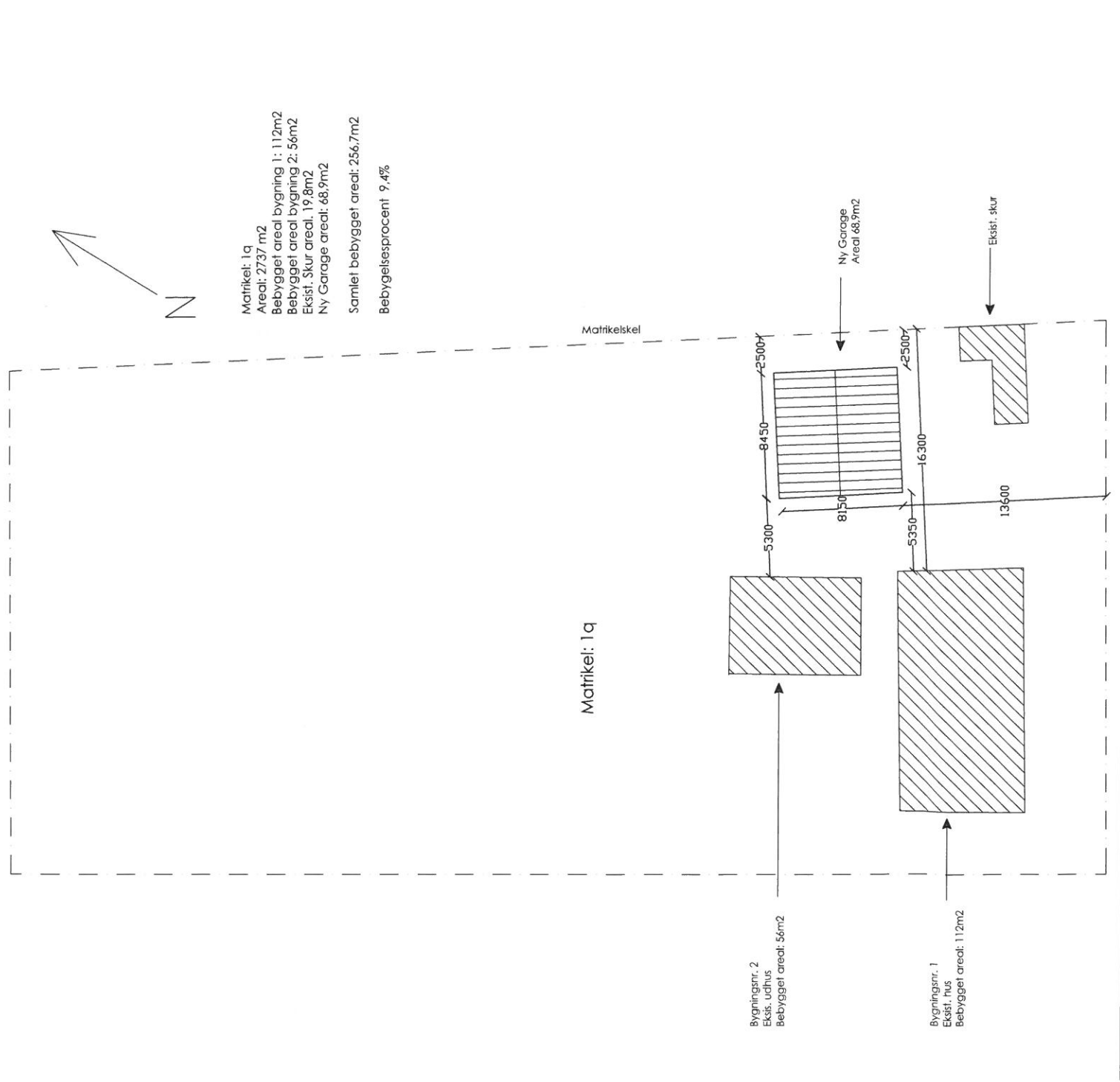
Matrikel: 1q  
 Areal: 1007 m<sup>2</sup>  
 Bebygget areal bygning 1: 112m<sup>2</sup>  
 Bebygget areal bygning 2: 56m<sup>2</sup>  
 Samlet bebygget areal: 168m<sup>2</sup>  
 Bebyggelsesprocent for matr. 1q: 16,6%

Matrikel: 1r  
 Areal: 1730m<sup>2</sup>  
 Eksst. Skur areal: 19,8m<sup>2</sup>  
 Ny Garage areal: 68,9m<sup>2</sup>  
 Samlet bebygget areal: 88,7m<sup>2</sup>  
 Bebyggelsesprocent fra matr. 1r: 5,1%

Samlet bebyggelsesprocent for 1q + 1r: 9,4%

Sag:	Hovedvejen 252	Sognnr.:	19036
Byghr.:	Hovedvejen 252 4320 Lejre	T.nr.:	001
Tegn.:	Situationsplan	Matr. nr.:	1q+1r
		Mdt:	1:250
		Sign.:	RAZ
		Date:	26.09.2019
		III.:	4642.0500
www.CirkBN.dk		Arkitektfirmaet Brandsted & Nielsen · Byvejen 18 B · Østed · 4320 Lejre	

# Situationsplan Efter oparbejde af stel



Matrikel: 1q  
 Areal: 2737 m<sup>2</sup>  
 Bebygget areal bygning 1: 112m<sup>2</sup>  
 Bebygget areal bygning 2: 56m<sup>2</sup>  
 Eksist. skur areal: 19,8m<sup>2</sup>  
 Ny Garage areal: 68,9m<sup>2</sup>  
 Samlet bebygget areal: 256,7m<sup>2</sup>  
 Bebyggelsesprocent: 9,4%

Sag:	Hovedvejen 252	Sag nr.:	19036
Bygh.:	Hovedvejen 252 4320 Lejre	Tr. nr.:	001 Rev. A
Tegn.:	Situationsplan REV. A	Matr. nr.:	1q
www:	<b>arkBN</b> dk	Mål:	1:250
	Ardtekfirmaet Brendsted & Nielsen	Sign.:	RAZ
	Byvejen 18 B, Østved • 4320 Lejre	Dato:	02.12.2019
		ff.:	4642 0500